




COMUNE DI TRICASE



H



# TRICASE Piano Urbanistico Generale DPP2017 Documento Programmatico Preliminare








QUADRO CONOSCITIVO

## TAVOLA **QC 3.9b** Tricase: Vincoli sovraordinati: rispetti

Scala: 1:15.000  
Fonti: Cartografia CTR, SIT Tricase, SITAP ministero Beni Ambientali e Culturali

### LEGENDA

#### Vincoli infrastrutturali

-  *Rispetto cimiteriale*
-  *Corridoio variante SS275*
-  *Rispetto sorgenti*
-  *Strade extraurbane principali (tipo B)*
-  *Strade extraurbane secondarie (tipo C)*
-  *Centri abitati*
-  *Elettrodotti*

