



COMUNE DI  
TRICASE



H



TRICASE  
Piano Urbanistico Generale  
DPP2017 Documento Programmatico Preliminare










QUADRO CONOSCITIVO

TAVOLA **QC 4.2b**  
Tricase: Attrezzature e spazi collettivi - dettaglio Frazioni

Scala: 1:5.000  
Fonti: Cartografia CTR.

LEGENDA

**Classificazione aree per servizi**

-  Istruzione superiore
-  Attrezzature sanitarie
-  Attrezzature tecnologiche
-  Aree di riserva per servizi
-  Attrezzature per l'istruzione (nido, materne, elementari e medie)
-  Attrezzature di interesse comune (amministrative, civili e religiose)
-  Attrezzature pubbliche per il gioco e lo sport (coperte)
-  Verde pubblico per il gioco e lo sport
-  Parcheggi



0 50 150 300 500 m