

























COMUNE DI TRICASE



TRICASE
Piano Urbanistico Generale
 DPP2017 Documento Programmatico Preliminare

SCENARI PROGETTUALI

TAVOLA **SP** **o**
 Scenario di sintesi

- LEGENDA
-  Aree urbanizzate
 -  Centralità delle aree urbane
 -  Principali aree boscate
 -  Serre
 -  Ipotesi tracciato in Variante SS 275
 -  Strade in sede protetta
 -  Vecchio tracciato Variante SS 275
 -  Reticolo stradale primario
 -  Reticolo stradale rurale
 -  Ferrovia
 -  Strade di valore paesaggistico da attrezzare per usi ciclabili e pedonali
 -  Aree di rafforzamento della polarità portuale
 -  Interventi di regolarizzazione e conclusione dell'abitato urbano
 -  Interventi di limitazione assoluta dell'ambito urbano
 -  Interventi di rafforzamento della centralità
 -  Porosità del tessuto da valorizzare
 -  Interventi di miglioramento delle comunicazioni urbane
 -  Interventi di contenimento e riqualificazione dell'edificazione lineare
 -  Parchi agricoli periurbani
 -  Parcheggi di attestazione per le aree portuali
 -  Quercia vallonea