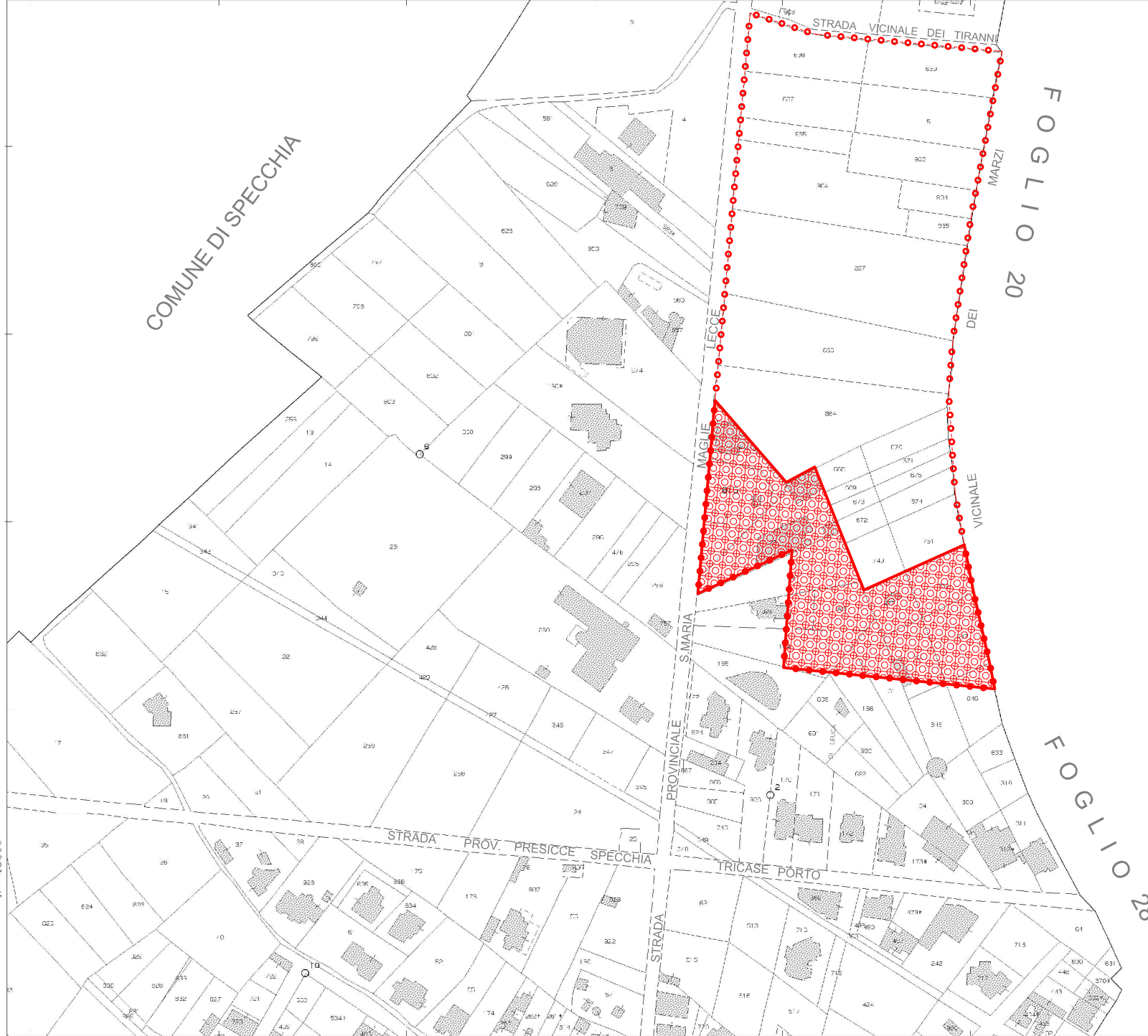




NUMERO DITTE	DITTA CATASTALE		Luogo di nascita	Data di nascita	codice fiscale	Numero di foglio	Numero di particella	superficie catastale particelle	Superficie catastale ricadente nel comparto per ditta	Superficie catastale di aree compromesse o da escludere	Superficie catastale ricadente nel comparto per ditta da includere	Superficie REALE ricadente nel comparto per ditta da includere	
I N C L U S I	1	BAGLIVO Filomena	Tricase	26/01/1956	BGLFMN56A66L419Z	26	637	1.648,00	3.382,00	0,00	3.382,00	3.280,00	
						26	638	1.734,00					
	2	BAGLIVO Carmine	Tricase	21/07/1953	BGLCMN53L21L419D	26	639	1.612,00	1.612,00	0,00	1.612,00	1.563,00	
	3	INGLETTI Luigi	Tricase	11/02/1957	NGLLGU57B11L419J	26	964	3.074,00	3.074,00	0,00	3.074,00	2.981,00	
	4	ROSAFIO Rita	SVIZZERA	13/03/1973	RSFRTI73C53Z133U	26	965	800,00	800,00	0,00	800,00	800,00	
	5	GUGLIELMO Adamo	Tricase	25/06/1974	GGLDMA74H2 5L419L	26	933	1.500,00	3.360,00	0,00	3.360,00	3.305,00	
							5	1.860,00					
	6	GUGLIELMO Andrea	Tricase	27/03/1959	GGLNDR59C27L419U	26	934	600,00	1.610,00	0,00	1.610,00	1.610,00	
						26	669	179,00					
						26	671	343,00					
						26	673	180,00					
						26	675	308,00					
7	BAGLIVO Teresa	Tricase	18/01/1969	BGLTRS69A5SL419Q	26	935	500,00	2.140,00	0,00	2.140,00	2.140,00		
					26	749	705,00						
					26	751	935,00						
8	FERRAMOSCA Luigi	Tricase	20/03/1965	FRRLGU65C20E506O	26	227	6.000,00	6.000,00	0,00	6.000,00	5.820,00		
9	PANICO Maria Domenica	Tricase	05/12/1964	PNCMDM64T55L419P	26	863	4.164,00	4.164,00	0,00	4.164,00	4.038,00		
10	PANICO Ada	Tricase	23/09/1966	PNCDA66P63L419A	26	864	4.164,00	4.164,00	0,00	4.164,00	4.038,00		
11	GUGLIELMO Francesco	Tricase	01/07/1954	GGLFNC54L01L419L	26	668	375,00	1.105,00	0,00	1.105,00	1.105,00		
					26	670	730,00						
12	GUGLIELMO Anna Maria	Tricase	04/12/1956	GGLNMR5 6T44L419F	26	672	430,00	1.120,00	0,00	1.120,00	1.120,00		
					26	674	690,00						
E S C L U S I	13	BAGLIVO Roberto	Tricase	30/11/1967	BGLRRT67S30L419E	26	752	845,00	845,00	845,00	0,00	0,00	
						26	927	610,00	610,00	610,00			
	14	DE MARCO Antonio	Tricase	11/10/1924	DMRNTN24R11L419X	26	30	884,00	884,00	884,00	884,00	0,00	0,00
						26	846	816,00					
						26	847	1.064,00					
	15	MASTRIA Emanuela	Tricase	22/02/1980	MSTMNL80B62L419J	26	164	1.516,00	757,00	757,00	0,00	0,00	
	16	BAGLIVO Donato	Tricase	18/03/1983	BGLDNT33C18L419J	26	166	1.020,00	164,00	164,00	0,00	0,00	
	17	BAGLIVO Teresa Antonia	Tricase	09/06/1968	BGLTRS68H49L419G	26	31	1.054,00	423,00	423,00	423,00	0,00	0,00
						26	925	628,00					
						26	926	972,00					
	18	BAGLIVO Corrado	Tricase	10/03/1964	BGLCRD64C10L419N	26	162	1.600,00	866,00	866,00	0,00	0,00	
19	PISPERO Luigi	Tricase	09/06/1956	PSPLGU56H09L419N	26	27	1.800,00	1.800,00	1.800,00	0,00	0,00		
20	PISPERO Massimo	Tricase	08/07/1969	PSPMSM69M08L419T	26	817	732,00	732,00	732,00	0,00	0,00		
21	TAMOIL ITALIA S.P.A.	MILANO		698550159	26	815	1.366,00	1.366,00	1.366,00	0,00	0,00		
SOMMA SINGOLE SUPERFICI CATASTALI									42.891,00	10.360,00	32.531,00	31.800,00	



Stralcio Mappa Catastale
- Foglio 26 -
 aggiornato al 18 dicembre 2015

 Limite di comparto
 Zona "C3"
 aree compromesse da
 escludere dal comparto

N=46000

E 12500

I Particella: 815

18-Dic-2015 18.8:22
Prof. n. T241152/2015

Scala originale: 1:2000
Dimensione cornice: 776.000 x 552.000 metri

Comune: TRICASE
Foglio: 26