COMUNE DI TRICASE
Provincia di Lecce

**Piano di Lottizzazione**
**comparto 1- zona C3**
**Località "Mazzi" Lucugnano**

**- PROGETTO ESECUTIVO -**
adeguato alle prescrizioni ANAS
Prot.: CBA-0004380-P del 07/02/2014
e della II commissione urbanistica

Scala 1:500

SISTEMA VIARIO
sezioni stradali e particolari tecnici

Tav. 9

Proprietari:

PROGETTISTI:
Arch. Mario Rizzo

Geom. Rocco Maggiore

Data: dicembre 2015

Sezione Stradale tipo scala 1:20

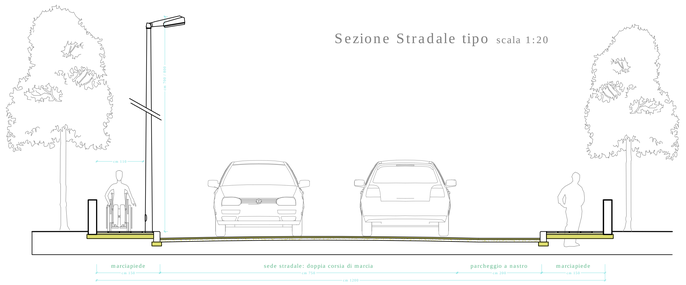


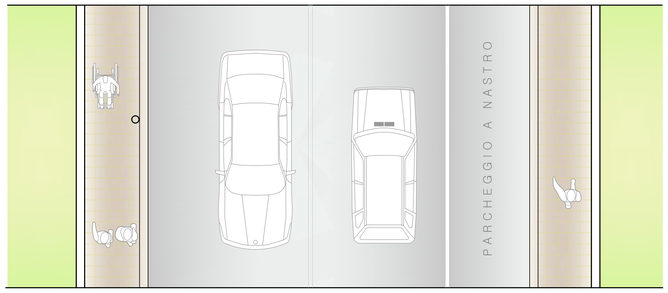


RETE STRADALE
COMPRENSORIALE

Particolare sezione marciapiede scala 1:10

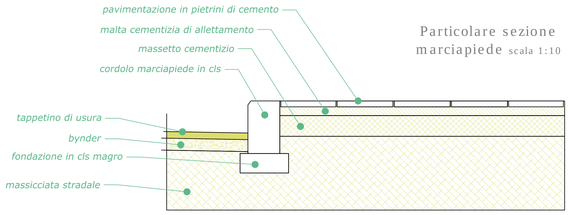


LEGENDA
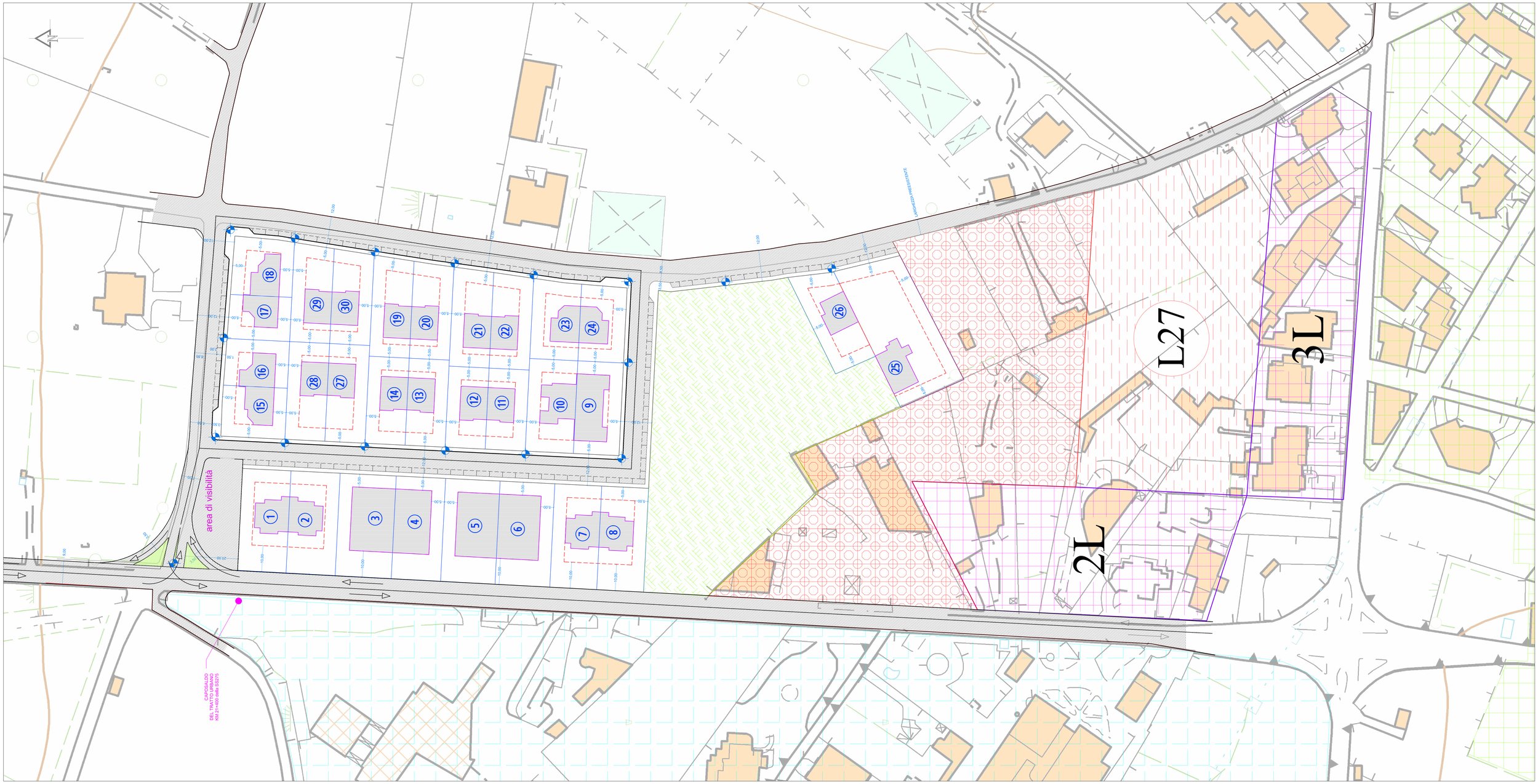
- limite di comparto
- delimitazionee numerazione progressiva dei lotti
- sagome di massimo ingombro e distacchi minimi
- S.S. — aree comprensoriali a Standard: attrezzature e verde pubblico
- Intersezione stradale a raso canalizzata ed adiacente area a standard a parcheggio ***"P1"*** tale da garantire adeguata visibilitàcon la SS 275
- aree comprensoriali a Standard parcheggi a nastro ***"P2-P6"*** e viabilità di comparto
- Aree compromesse da escludere da comparto
- L27 — zona B contornata in verde (DGR.4028/1979) soggetta alla prevettiva redazione ed approvazione di uno strumento esecutivo
- 3L — zone urbanisticamente definite *come individuate nel* ***3° P.P.A.*** *Adeguato alle prescr.della IIa Commissione del 23/02/1999*
- **Zone B** completamento edilizio
- **Zone D** industriali/artigianali
- **Zone E** agricole